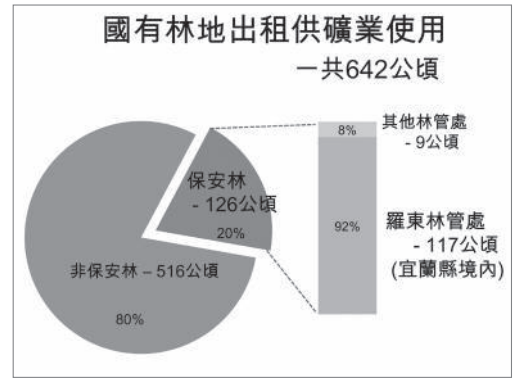


保安林採礦國土保衛戰

文、圖／林藝婷（宜蘭分會推廣講師，自然名：仙女）

回應荒野呼喚，做自己想做的事，說一般人不敢說的話，證明自己認真感受著這世界。有些朋友覺得我怎麼經常煽動民眾和地方政府財團抗爭？我想，能為這些不被主流重視的議題發聲，被尊稱「烏鴉」也算是讚美了。



▲ 保安林出租圖表 地球公民基金會

回顧 2013，不論上街頭或克難擬文案、組織，很榮幸能參與其中，不再冷眼旁觀，這些不被看到的角落，每天都上演著山海土地的保衛戰。在宜蘭，除了外澳的海岸開發議題持續發燒之外，在蘇澳山區一般人看不到的礦區也蠢蠢欲動。在那個陰雨天，我協助友會研究員前往礦區下游場勘，行經白米社區後的橋墩，我們抬頭往上瞧，果然肉眼就可以清楚看到慘遭「鬼剃頭」的山頭裸露在雲霧之中。

為新城溪與南澳北溪集水區上游分水嶺，影響水源涵養。在從未有環評把關宜蘭礦業之下，2009年芭瑪颱風就重創了礦區下游武荖坑綠博園區。此外，從空照圖觀察，潤泰礦區東側採掘區所進行的植生復育更是慘不忍睹，樹沒活幾株，現地裸露、地表逕流嚴重可說是完全沖刷。攤開現行保安林法，不難發現政府大開了許多方便之門。許多為了保護國土的重要限制的法條，最後總跳

針似的附有但書：「...經事業主管機關核轉中央林業主管機關核准不在此限...」最可怕的是，國有林出租礦業使用有 642 公頃，潤泰只是鳳毛麟角！

經過無數的奔波，從記者會、礦區下游現勘、部落社區拜訪、環評會議、座談會到發布新聞稿，保安林中的採礦制度弊病原形畢露，這個案子終於被環保署否決。此案保衛戰成功，但這樣的保衛戰，不會停止。

打這樣的保衛戰或游擊戰是一份吃力不討好的苦差事，會被貼標、冷嘲熱諷，要耐得住寂寞。志工從未給薪，但大家甘之如飴。因為得到的，早已無法用「貨幣」來衡量。2014年，夥伴們我們繼續努力！

▶ 潤泰申請繪製圖

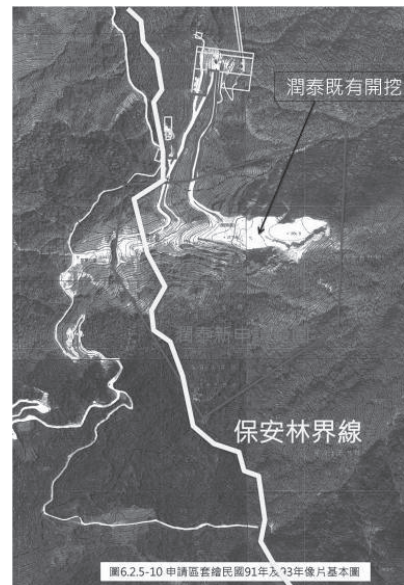



圖6.2.5-10 申請區套繪民國91年及73年後片基本圖



▲ 芭瑪颱風 網友提供



▲ 潤泰礦區 google earth 空照圖

此案是潤泰水泥礦場的環評，潤泰前身為力霸石礦，民國 67 年起開採從未進行環評，民國 98 年被潤泰公司併購，目前採掘範圍約 20 公頃，這次的環評要增加開採面積為 68 公頃。然而，申請範圍位於宜蘭縣內水源保安林，坡度 72.4% 極度陡峭的蘇澳山區，開挖位置更位於稜線上，



◀ 保安林採礦 地球公民提供