

哪裡有潮汐表？

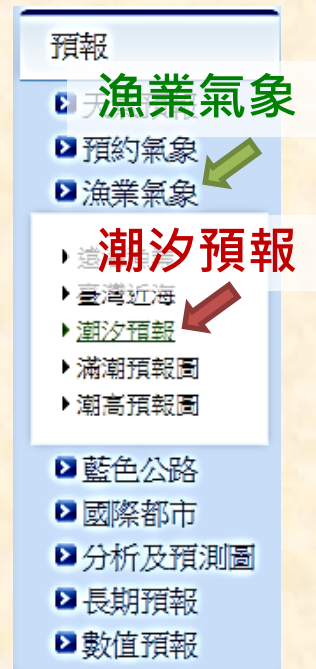
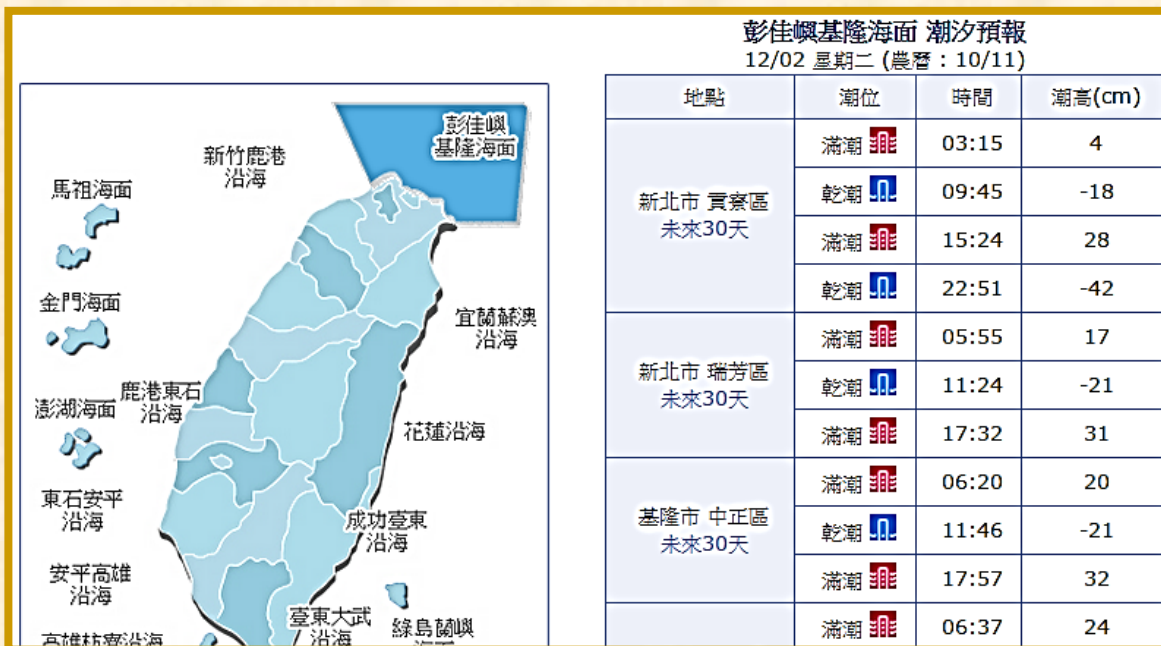
方式一

直接進到：交通部中央氣象局 潮汐預報
http://www.cwb.gov.tw/V7/forecast/fishery/tide_1.htm

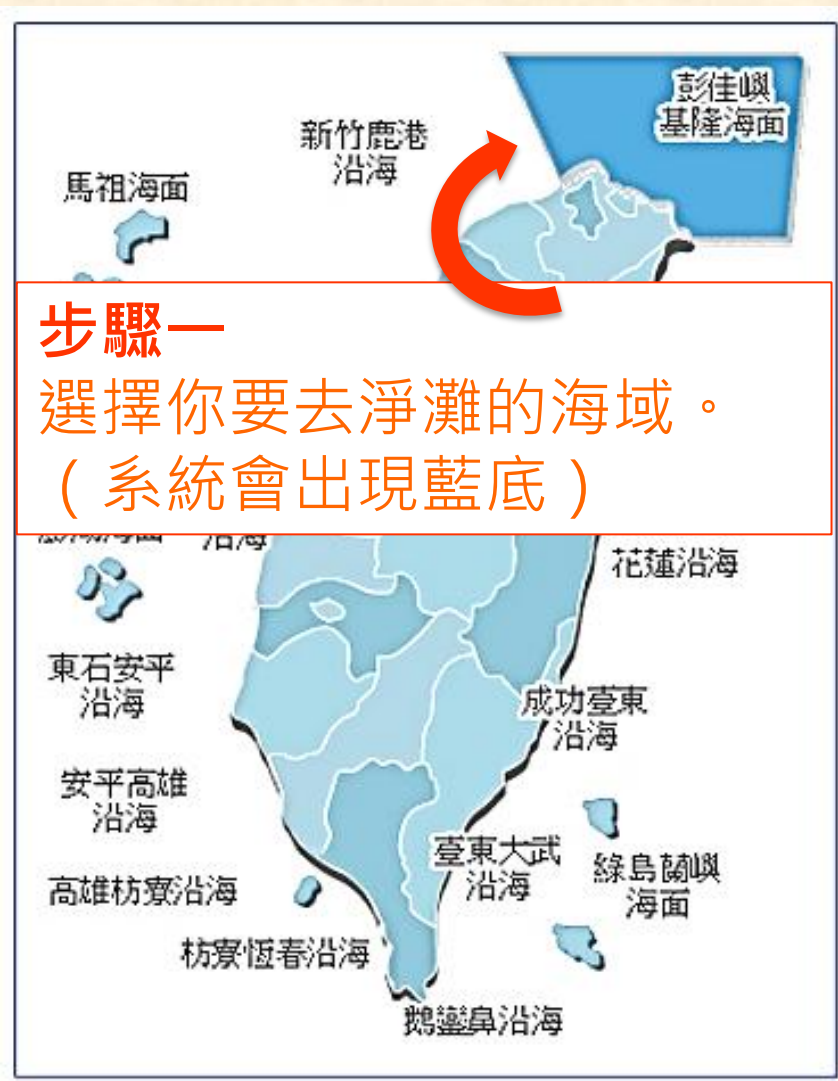
方式二

也可以→交通部中央氣象局首頁左列表單→
漁業氣象→**潮汐預報** <http://www.cwb.gov.tw/V7/>

透過上述兩種方式，即可找到潮汐表！！



搜尋淨灘場域的潮汐表！



步驟一
選擇你要去淨灘的海域。
(系統會出現藍底)

彭佳嶼基隆海面 潮汐預報
12/02 星期二 (農曆：10/11)

地點	潮位	時間	潮高(cm)
新北市 貢寮區 未來30天	滿潮	03:15	4
	乾潮	09:45	-18
	滿潮	15:24	28
	乾潮	22:51	-42

步驟二
點進淨灘地點的行政區域別，
若要到新北市貢寮區，點選未來30天，即可看到當月潮汐時間。

基隆市 中山區 未來30天	滿潮	06:37	24
	乾潮	12:01	-21
	滿潮	18:14	33

選擇的時間適合淨灘嗎？

狀況一：倘若小明預計在12月6日10:00到貢寮區淨灘，安全嗎？

答：當天滿潮為6:54，乾潮為12:37，早上10點正值**退潮時段**，是相對安全的。

狀況二：小明想改約在12月6日16:00，不知是否有安全疑慮？

答：當天乾潮為12:37，而滿潮為17:43，因此可以知道16:00是**漲潮時段**，必須要小心自身安全，或另擇日前往。

新北市 貢寮區 未來 30 天潮汐預報

列印

日期	潮位	時間	潮高(cm)
12/02(星期二) 農曆 10/11	滿潮 	03:15	4
	乾潮 	09:45	-18
	滿潮 	15:24	28
	乾潮 	22:51	-42
12/03(星期三) 農曆 10/12	滿潮 	04:31	8
	乾潮 	10:42	-13
	滿潮 	15:58	31
	乾潮 	23:32	-53
12/04(星期四) 農曆 10/13	滿潮 	05:26	11
	乾潮 	11:27	-10

12/06(星期六) 農曆 10/15	乾潮 	00:48	-68
	滿潮 	06:54	14
	乾潮 	12:37	-4
	滿潮 	17:43	39

2014/12/2 11:32 取自交通部中央氣象局

退潮時段，一定安全？

漲潮時段，就不安全？



- 自然力量變化多端，不可馬虎，淨灘一定要成群結伴提高警覺。
- 無論潮汐狀況為何，同伴間要有自我約束力，秉持安全第一，保持與海水的距離為原則。
- 淨灘不侷限在靠近海的區域，若遇漲潮時段，可在海濱植物生長的沙灘區域進行，裡面也躲著許多垃圾等著被揪出來喔！